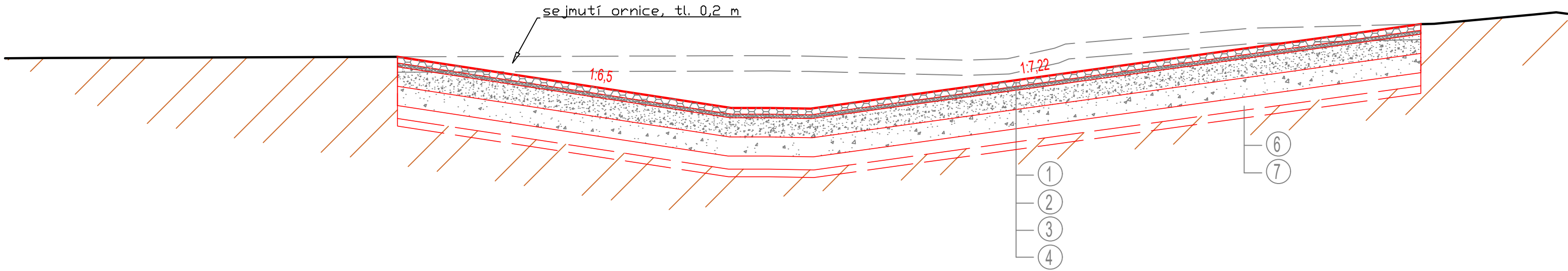


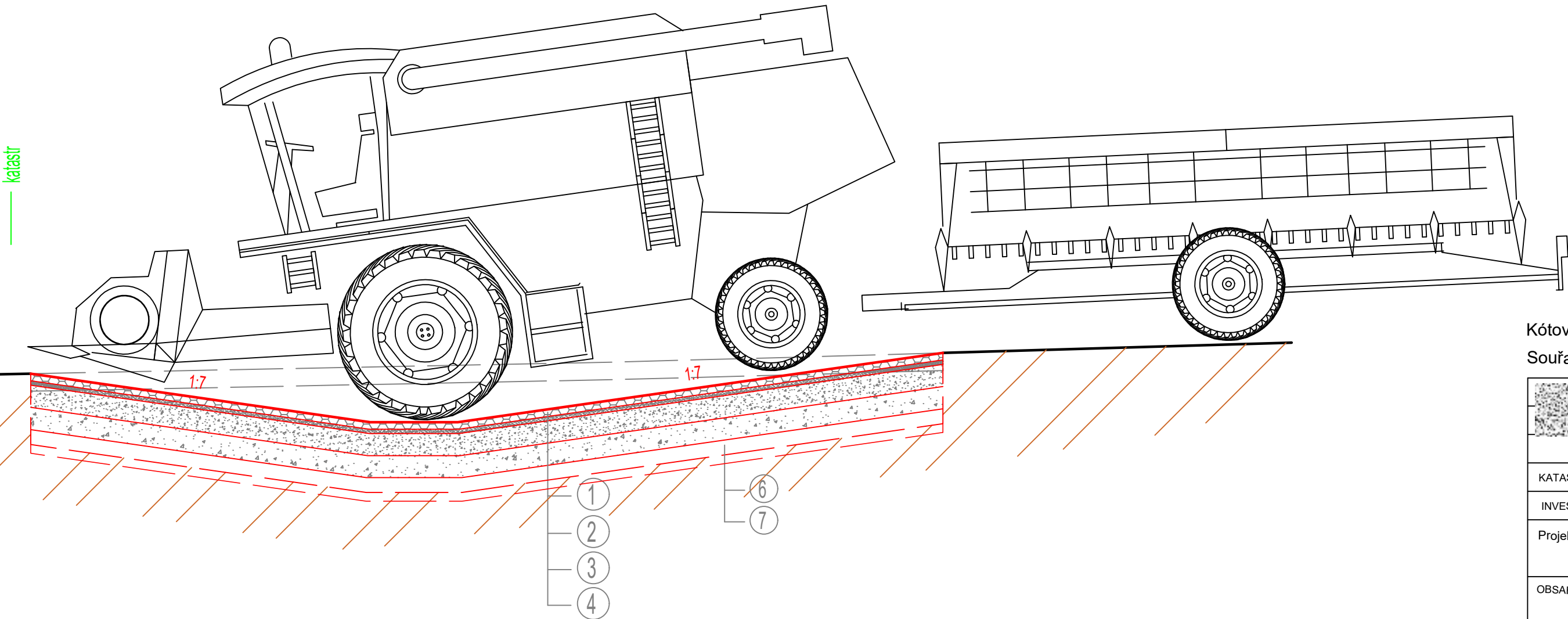
VZOROVÝ PŘÍČNÝ ŘEZ - PŘEJEZDY
M 1 : 50

PŘEJEZD 1 - ŘEZ A-A´
km 0,050 - 0,070






- LEGENDA:
- 1 polovegetační dlažba, tl. 0,08 m
 - 2 kladecí vrstva, štěrkopísek, tl. 0,05 m
 - 3 podkladní vrstva, štěrk, frakce 11-22, tl. 0,25 m
 - 4 ochranná vrstva, stěrk, frakce 32-63, tl. 0,25 m
 - 6 práh betonový, C20/25 CX2, 0,3x0,8 m
 - 7 štěrkopískový podsyp, tl. 0,1 m

PŘEJEZD 2
km 0,409 - 0,395



Kótováno v metrech.

Souřadný systém JTSK, výškový systém Bpv.

			
KATASTRÁLNÍ ÚZEMÍ: Břežany II			
INVESTOR:	SPÚ, Pobočka Kolín	DATUM	09/2020
Projektová dokumentace pro stavební povolení a pro provedení stavby Břežany II - Odvodňovací příkop		FORMÁT	9XA4
		ZAK. ČÍSLO	2019/239
OBSAH: VZOROVÝ PŘÍČNÝ ŘEZ - PŘEJEZDY		MĚŘITKO	1: 50
		PŘÍLOHA	D.4.1